TRACKER®

TEAM UP STAY UP

Tracker GPS Szeminárium

Ökopark Bükkösd, 2019.01.12

Asztalos Gábor

A szeminárium témája

1. Általános információk a nyakörvekről
2. Tracker applikáció és szolgáltatásai
3. Kutya nyomkövetés
4. Tracker Web applikáció
5. Tracker Safety
6. Tracker Supra
7. Tracker G1000 Maximal
8. Tracker G500FI Black Magnum
9. Hogy keresem optimálisan a kutyát?
10. Kutya a térképen/iránytűs navigálás
11. Hogyan találok a kutyához?
12. Mit teszek, ha valami történik?
13. Kérdések?

TRACKER®

TEAM UP STAY UP

Általános információk

- okostelefonnal kommunikálnak
- 2G+3G (GSM) hálózati kompatibilitás
- a GPS nyomkövető nyakörv lokalizálja a kutya helyzetét, 3 másodpercenkénti frissítéssel és a távolság korlátozása nélkül
- a kutya helyzetét közvetlenül az alkalmazásban, kiváló minőségű topográfiai térképen keresztül figyelheti, iránytű használatával
- a GPS és GLONASS műholdas navigációs támogatás áttekintést biztosít a terepen
- a nyakörvek speciális SIM kártyával működnek
- keresés és nyomkövetés korlátlan számú nyakörvekkel
- külső antenna pontos, megbízható pozicionálást biztosít nehéz terepen
- lehetőség van rá felhívni a nyakörvet és meghallgatni a környezeti hangokat

TRACKER®
TEAM UP STAY UP

Tracker applikáció

- az első 14 nap INGYENES
- a próbaidőszak után a Tracker éves licenszét megvásárolhatja
- Tracker for Android App
- Tracker Hunter 4
- megbízható, valós időben nyomon követheti saját, vadásztársak és a kutyája pozícióját a jó minőségű térképen
- tökéletes, nagy felbontású térképet kínál a műholdak, légi felvételek segítségével, amelyek pontosan támogatják a mozgásokat a terepen és növelik a biztonságot
- intelligens és könnyen használható eszköz, amely lehetővé teszi, hogy hatékonyan, valós időben kommunikáljon a csoporton belül

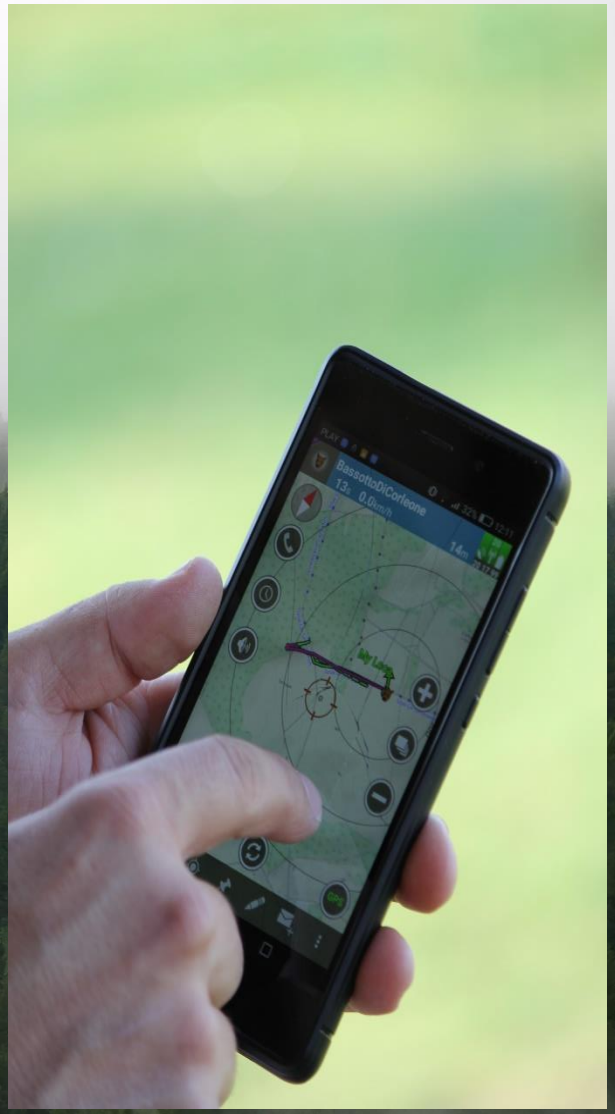

Tracker applikáció

Tracker Live jel zöld = kapcsolat sikeres

Tracker Live

Sebesség

Kutyahang

Ugatás az utóbbi 10 másodpercben

Kutya neve

Kutya Track vonal színe

Kutya szimbóluma a térképen

Kis iránytű, érintésre nagy lesz

Kutya pozíciójának utolsó frissítése. Hány másodperce/ perce aktualizálódott

Kutya felhívása

Tracking sűrűség és időtartam beállítása

Hangjel (G500 felett)

Saját tartózkodási hely és haladási irány

Térkép méretaránya

"Célokhoz" kutyák, pontok, egyéb.

Saját helyzet bemérése

Útjel megadása, célhoz navigálás

Mérés és rajzolás

Utolsó ismert hely aktualizálása adaton keresztül

Beállítások, licensz, alapinfó és üzenetek

GPS gomb a gyors pozíció lokalizálásra

Térkép változtatása - Topografikus térkép, Tracker Topo - légfelvétel...

Ki-be nagyítás

Vastag vonal mutatja hol adott hangot a kutya

A Tracker csoport barátja követi az eseményt és a helyzete < 1 perce

Saját pozícióm és kutya közötti távolság

Saját készülék adatai (GPS, GSM, Akku)

Kutya nyomkövetés

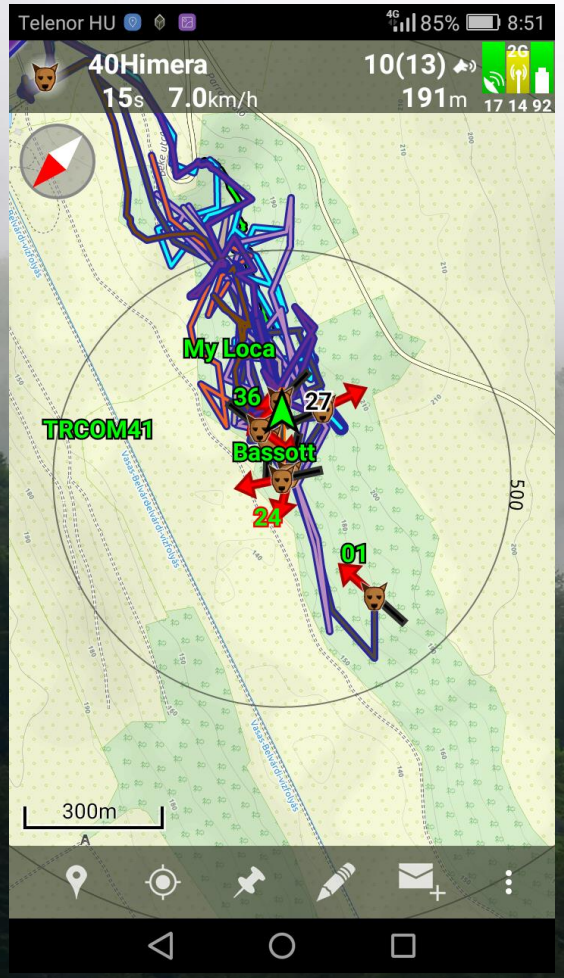

- kapcsolja össze a nyomkövető nyakörvét a Tracker Live ™ szolgáltatással, mely hozzáférést biztosít minden kutya követési funkciójához
- pontosan, korlátlan számban megállapíthatja a kutyák helyzetét és nyomon követheti pozícióját és tevékenységét a térképen
- ezek a sokoldalú funkciók, mint például a precíz kettős ugatásérzékelés, mutatás funkció, a geo-kerítés és az ugatás riasztása folyamatosan figyelmeztet a gyors működésre
- lehetséges a kutya nyomkövető nyakörvének felhívása és háttérzajok figyelése
- a lejátszás funkció lehetővé teszi a kutyák keresésének a visszajátszását, elemzését és látható, hogy merre indultak el, haladtak tovább a vadak

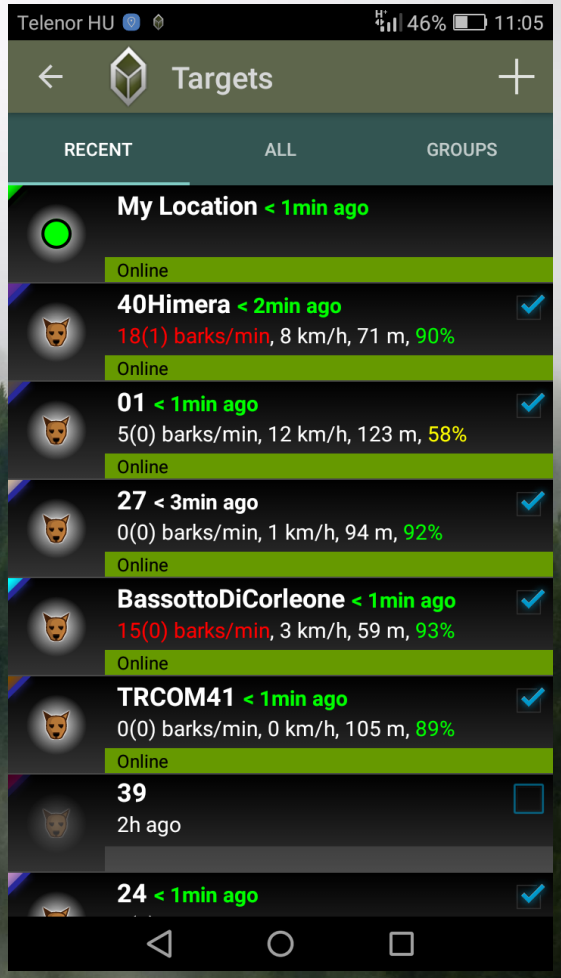

Tracker Web App

Tracker Safety ™ egy új, ingyenes biztonsági funkció, mely lehetővé teszi a vadászatokon az aktív felhasználók (Azok a vadászok, akik bekapcsolták a telefonon a Tracker Safety ™ üzemmódot.) azonosítását és helymeghatározását.
A Tracker Safety ™ szolgáltatás a szerveren keresztül felismeri a vadászok pozícióját, melyet névtelenül továbbít és jelenít meg a Tracker App alkalmazásában a térképen egy 2 km-es sugarú körön belül. Ez egy forradalmian új biztonsági funkció, melynek célja a balesetek kockázatának csökkentése a vadászatok során!

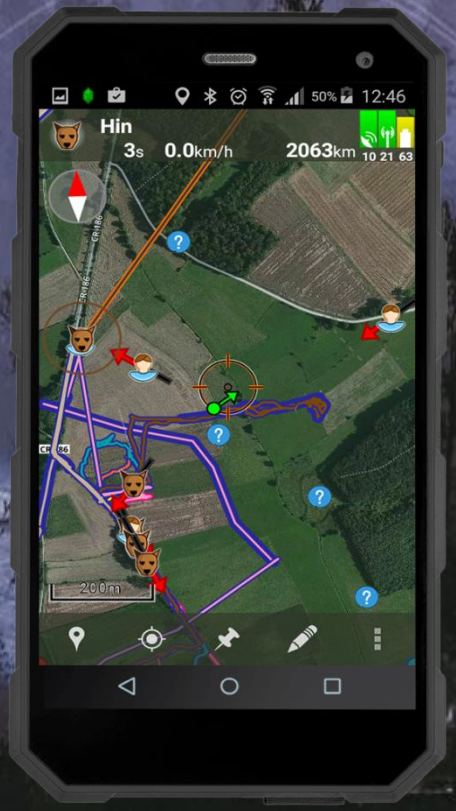

TRACKER
TEAM UP STAY UP

Tracker Supra

Mobil lefedettség teszt győztes Tracker Supra nyakörv

- jel fogadás és a pozíció továbbítás
- összehasonlítva a versenytársak által kínált GPS kutya nyakörvekkel, a Tracker GPS Supra 2,41-szer jobb eredményt ért el
- a Supra antenna még a legnehezebb körülmények között is kitűnő hálózati lefedettséget biztosít
- a tartós védőház, tervezés, a legjobb anyagok kiválasztása, maga az akkumulátor, melyet mind az igényes használatra terveztek

Technikai Információk

- GPS/GLONASS műholdvétel a megbízható helyzetadatért és kettős tápellátási rendszer
- 2G+3G (GSM) hálózati kompatibilitás
- külső antenna pontos, megbízható pozicionálást biztosít nehéz terepen
- vízálló (IP67) és porálló ház, ütésálló elektronikával rendelkezik
- nincs kiegészítő kábelezés a különálló egységek között, mivel az összes elektronika egyetlen egységben van
- távoli szoftver frissítés funkció a mobiladat kapcsolata segítségével

Tracker G1000 Maximal

Tracker G1000 Maximal

- a világ első 3G nyomkövető nyakörve vadászkutyáknak
- 2G + 3G alapú technológia biztosítja a kiváló hálózati vételt, és megbízható, valós idejű helymeghatározást kínál még olyan területeken is, amelyek nagyon gyenge hálózati lefedettséggel rendelkeznek vagy például olyan szélsőséges körülmények között, mint a meredek terepek vagy a magas hegyek stb. A rendkívül ellenálló burkolat és a könnyedén levehető hátoldal teszi lehetővé a nyakörv alkalmazkodását és elhelyezését a speciális kutyahámon.
- energiatakarékos üzemmód akár 50%-al hosszabb működési időt biztosít
- a G1000 Maximal különösen alkalmas hajtó kutyáknak, nehéz igénybevételnél, gyors ütemű futásnál.
- a vastag üvegszál erősítésű védőház vízálló (IP67), ütésálló, porálló, mely védi az elektronikát még a extrém, sűrű, terepeken is

Tracker G500FI Black Magnum

- a legjobb 2G-GSM technológián alapuló nyomkövető nyakörv
- a GLONASS-kompatibilis vevőegységnek köszönhetően, a Tracker G500FI Black Magnum nagyon pontos nyomkövető nyakörv kiváló GSM vétel mellett, igényes vadászati körülmények között
- a Black Magnum kutya nyomkövető nyakörv akkumulátora egyszerűen 24 órán keresztül problémamentesen működik 3 másodpercenkénti frissítéssel, megszakított használat mellett, több mint 48 óra a működési ideje normál 1 perces nyomkövetés és energiatakarékos üzemmódban
- az erős üvegszállal megerősített védőház biztosítja a strapabíróságát
- a teljesen vízálló a nyakörv, tehát használható párás időben, esőben stb.

Hogy keresem optimálisan a kutyát?

Kutya a térképen/iránytűs navigálás

Lokalizálás idejét figyelni!

Kereséskor mindenképp állítsa 3 másodpercesre

Piros és szürke indikátor– kalibrálás szükséges
Sárga és zöld– kalibrálás ok

Három további cél

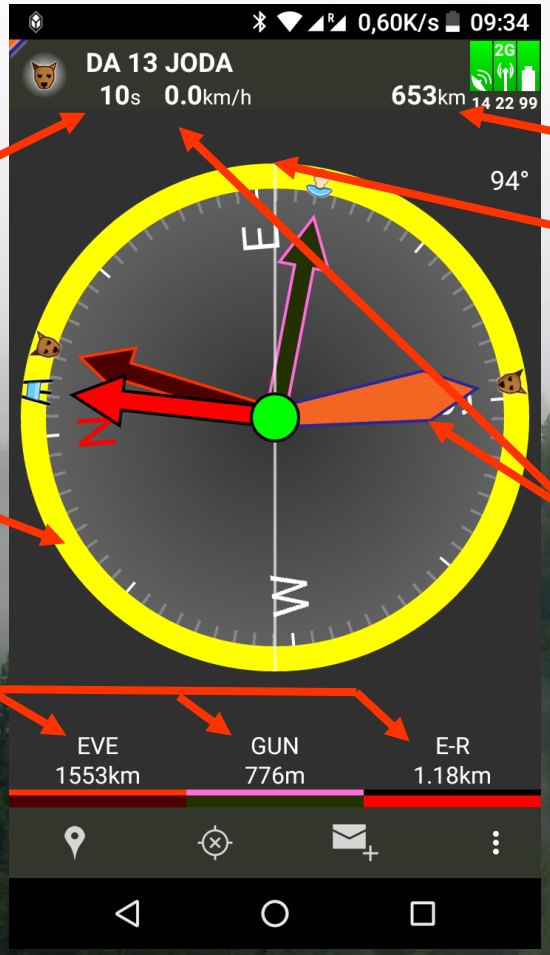

Távolság

Nézési irány

Kalibrálás szükséges, mert piros

Megjelenített kutya és a nyíl színel

Hogyan találok a kutyához?

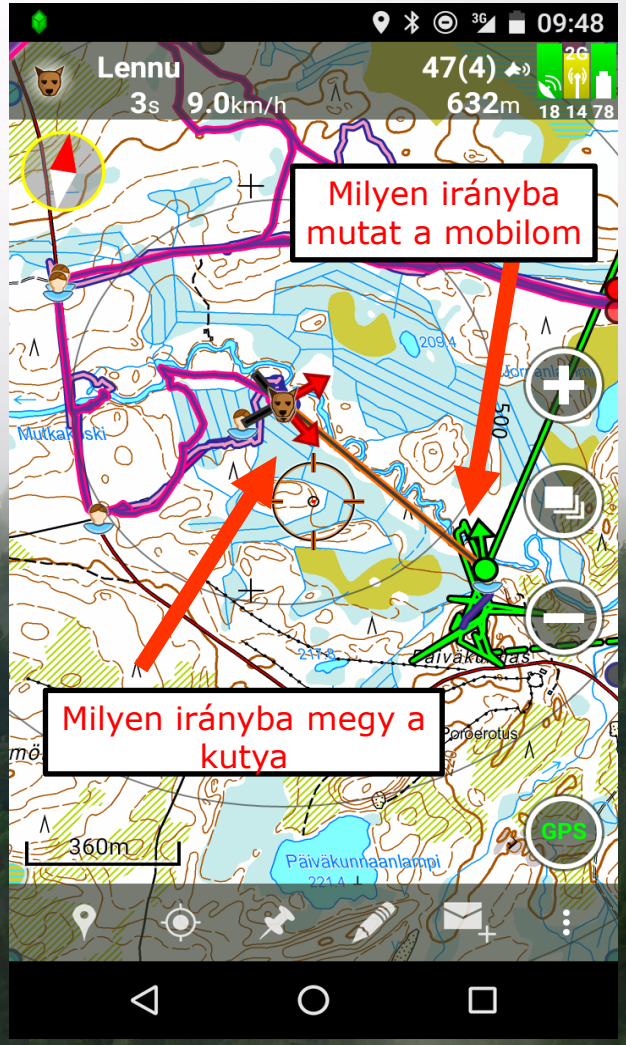

Mit teszek ha valami történik?

Mágikus trükk

SMS egyenkénti pozíciólekérdezés, 3 másodpercig lenyomni

Aktualizálás
Live szerver adatok alapján frissül

SMS lokalizáció, ha nincs online kapcsolat

A VADÁSZAT ÚJBÓLI ÁTÉLÉSE

Köszönöm a figyelmet és várom kérdéseiteket